

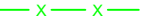












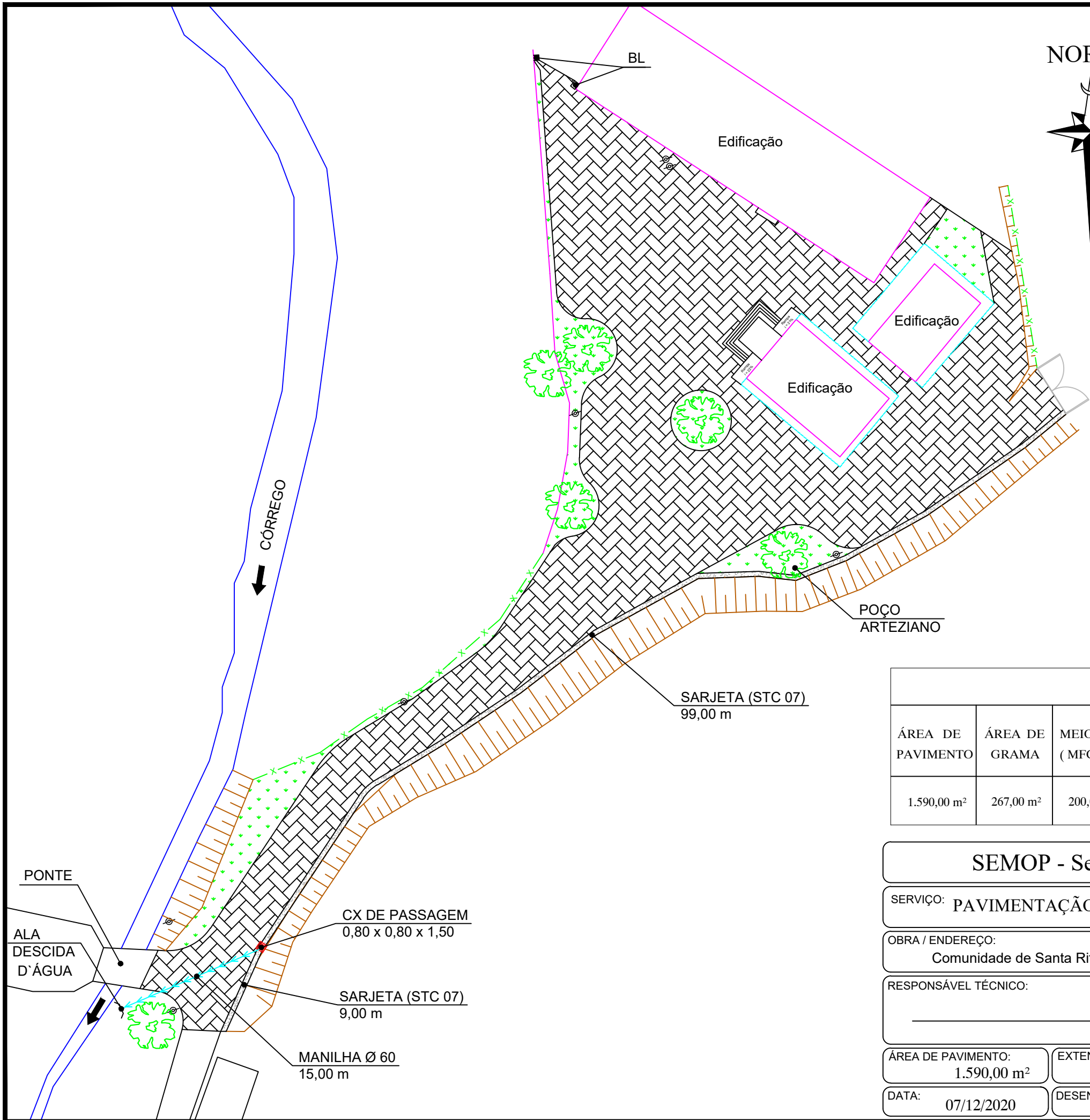


NORTE



CONVENÇÕES TOPOGRÁFICAS

-  MURO / EDIFICAÇÃO
-  CERCA
-  CALÇADA
-  PORTEIRA
-  POSTE
-  ÁRVORE
-  TALUDE / BARRANCO
-  CÓRREGO
-  ALA
-  CX DE PASSAGEM
-  MANILHA Ø40
-  SARJETA
-  PAV'S
-  GRAMA



QUANTITATIVOS

ÁREA DE PAVIMENTO	ÁREA DE GRAMA	MEIO-FIO (MFC 05)	DRENAGEM				
			SARJETA (STC 07)	MANILHA DIÂM. Ø60	CAIXA DE PASSAGEM	ALA (BOCA)	DESCIDA D'ÁGUA DE ATERRO EM DEGRAUS
1.590,00 m ²	267,00 m ²	200,00 m	108,00 m	15,00 m	1 und.	1 und.	1 und.

SEMOP - Secretaria Municipal de Obras Publicas

SERVIÇO: PAVIMENTAÇÃO E DRENAGEM - PRAÇA DE SANTA LUZIA

OBRA / ENDEREÇO:
Comunidade de Santa Rita, Distrito de Todos os Santos - Guarapari / ES

RESPONSÁVEL TÉCNICO: _____ PREFEITO:
Edson Magalhães

ÁREA DE PAVIMENTO: 1.590,00 m² EXTENSÃO: - PRANCHA: 02 / 02 FOLHA: A3

DATA: 07/12/2020 DESENHO: Bruno Lima ESCALA: 1 / 400



PREFEITURA MUNICIPAL DE GUARAPARI