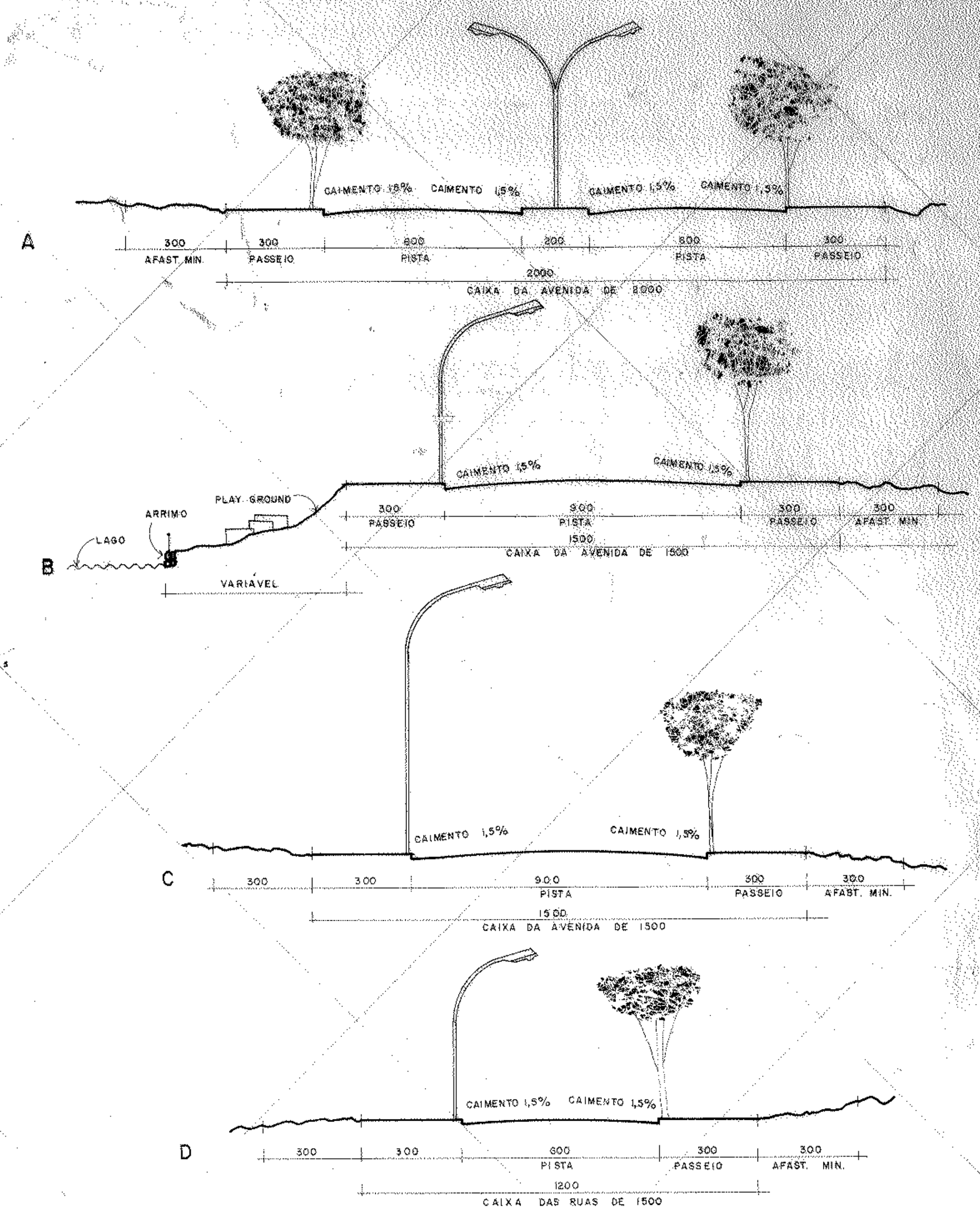


N-2


CENTRO ADMINISTRATIVO



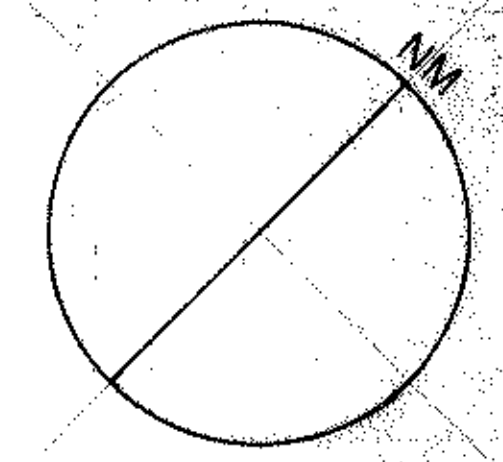
CORTES TRANSVERSAIS ESC. 1/100

PREFEITURA MUNICIPAL DE GUARAPARI  
 PLANO DIRETOR E GOVERNADORIA  
 LOTEAMENTO APROVADO  
 DEC. 10 - 28/73 - DATA 19/11/1973  
 [Signature]

QUADRO ORIENTATIVO		
QUADRA	LOTES	ÁREAS
1	54	360,00 m <sup>2</sup> o 772,80 m <sup>2</sup>
2	23	360,00 m <sup>2</sup> o 1070,00 m <sup>2</sup>
3	14	360,00 m <sup>2</sup> o 500,00 m <sup>2</sup>
4	64	360,00 m <sup>2</sup> o 585,00 m <sup>2</sup>
5	9	290,50 m <sup>2</sup> o 453,00 m <sup>2</sup>
6	20	390,00 m <sup>2</sup> o 521,60 m <sup>2</sup>
7	15	360,00 m <sup>2</sup> o 530,00 m <sup>2</sup>
8	6	606,00 m <sup>2</sup> o 882,50 m <sup>2</sup>
9	80	340,20 m <sup>2</sup> o 735,00 m <sup>2</sup>
TOTAL — 287		LOTES
ÁREA DO TERRENO		208 402,07 m <sup>2</sup>
ÁREA TOTAL DE LOTES		12 475,87 m <sup>2</sup>
ÁREA DE VIAS PÚBLICAS		71 387,00 m <sup>2</sup>
ÁREAS VERDES		12 278,50 m <sup>2</sup>



**Nova Guarapari**



GUARAPARI

11

PROJETO DE SUBSTITUIÇÃO AO PROJETO DE URBANIZAÇÃO DE UMA ÁREA SITUADA NA ESTRADA GUARAPARI, UBU, LOCAL DENOMINADO ADÃO VELHO PELO SUL DE GUARAPARI.

GUARAPARI - E.S. 30/04/80 1/1000

PLANTA DE URBANIZAÇÃO E.S. 69/80

PP04

C.A. Viçosa Campos Arquitetura e Urbanismo Ltda.